

# Spotkanie otwierające



Projekt współfinansowany ze środków Unii Europejskiej w ramach Programu Operacyjnego Pomoc Techniczna 2014-2020



# Zasady obowiązujące podczas spotkania



- 
1. Wyciszamy telefony komórkowe
  2. Nie przerywamy sobie i słuchamy się nawzajem
  3. Wypowiadamy się o swoich potrzebach
  4. Nie oceniamy innych i traktujemy się z szacunkiem
  5. Nieobecne osoby nie mogą wpływać na przebieg spotkania.
  6. Trzymamy się tematu spotkania
  7. Spotkanie zostanie utrwalone przez Animatora w postaci zdjęć



# Plan spotkania

---

1. Budżet Obywatelski dla Dąbrowy Górniczej.
2. Diagnoza osiedla.
3. Partycypacyjne wypracowanie pakietów rewitalizacyjnych w osiedlach na rok 2020.
4. Uwagi techniczne.

Czas trwania: ok 120 min.

- 
- a) Akcja Edukacyjno - Informacyjna,
  - b) Zgłaszanie projektów,
  - c) Weryfikacja formalna i merytoryczno-prawna,
  - d) Odwołania autorów projektów,
  - e) Głosowanie mieszkańców na projekty,
  - f) Ogłoszenie wyników głosowania,
  - g) Ewaluacja i monitoring.



Skąd 3,6 mln zł?



---

Kwota z budżetu miasta Dąbrowa Górnicza, której dotyczy budżet obywatelski wynosi corocznie 0,5% wydatków gminy zawartych w ostatnim przedłożonym sprawozdaniu z wykonania budżetu.

Miejsce realizacji



Dąbrowa  
Górnicza



---

**W odróżnieniu od DBP nie ma  
obszarów wykluczonych z  
planowanych inwestycji**

## Zgłaszanie projektu



Dąbrowa  
Górnicza



- 
- czas na składanie projektów - 30 dni od daty ogłoszenia informacji o naborze,
  - zgłaszać może każdy mieszkaniec miasta (bez względu na wiek),
  - minimalna wartość projektu inwestycyjnego 50 000 zł. Projekty miękkie mogą kosztować mniej.

# Zgłaszanie projekt



Dąbrowa  
Górnicza



- do formularza projektowego należy dołączyć mapę z lokalizacją pomysłu (np. z Google) oraz listę podpisów min. 50 osób popierających projekt,
- projekt musi mieć charakter ogólnomiejski, czyli obejmować swoim zasięgiem więcej niż jedno osiedle,
- projekty składamy listownie (adres Urzędu Miasta), osobiście (Urząd Miasta, Punkty Konsultacyjne, CAO)
- mailowo w formie zeskanowanych dokumentów.

## Weryfikacja formalna i merytoryczno-prawna



Dąbrowa  
Górnica



- weryfikacji formalnej dokonują określona komórka Urzędu Miasta, w wypadku błędów formalnych, autor ma 7 dni na ich poprawienie,
- weryfikacja merytoryczno-prawna dokonywana jest przez określone komórki Urzędu Miasta. Rozumie się przez nią sporządzenie szacunkowego kosztorysu dla projektu oraz uznanie projektu za możliwy do realizacji lub niemożliwy do realizacji od strony technicznej lub prawnej wraz z uzasadnieniem i ewentualnymi rekomendacjami alternatywnego rozwiązania dla projektu.

## Odwołania autorów projektu



Dąbrowa  
Górnicza



- 
- gdy autor nie zgadza się z weryfikacją formalno-prawną, ma 3 dni na wniesienie pisemnego odwołania do Rady Budżetu Obywatelskiego (osobiście lub mailowo)
  - odwołanie zostanie rozpatrzone w 10 dni od opublikowania informacji o wynikach weryfikacji formalno-prawnej

# Głosowanie

---



Dąbrowa  
Górnicza



- głosuje każdy mieszkaniec miasta (bez względu na wiek).
- głosowanie odbywa się tylko elektronicznie.
- na potrzeby głosowania powstanie min. 15 punktów w których mieszkańcy będą mogli głosować.
- głosowanie odbywa się w następujący sposób: każdy głosujący oddaje głos na trzy różne projekty, przyznając im od 1 do 3 punktów, przy czym 3 punkty dla projektu najwyżej ocenianego, 2 punkty dla projektu ocenianego wysoko w drugiej kolejności oraz 1 punkt dla projektu uznanego za trzeci w kolejności najwyżej ocenianych.

# Głosowanie



- a) liczy liczbę oddanych głosów,
- 
- b) liczy ilość punktów dla każdego z projektów,
- c) na podstawie przyznanych punktów tworzy się ranking projektów,
- d) na podstawie rankingu przyznaje z sumy środków o której mowa w § 1 ust. 3, środki niezbędne do realizacji projektu, w kolejności od projektu, który otrzymał największą ilość punktów, aż do wyczerpania wszystkich środków; w przypadku, w którym nie wystarcza środków na realizację kolejnego projektu na liście, zarekomendowany do realizacji uznaje się kolejny, który jest do zrealizowania w kwocie, jaka pozostała do dyspozycji,
- e) w przypadku projektów, które otrzymały tyle samo punktów, a kwota nie jest wystarczająca do realizacji dwóch projektów wybiera się ten na który głosowało więcej osób,
- f) w przypadku projektów, które otrzymały tyle samo punktów i głosów i mają takie same kwoty szacunkowe a pula środków nie jest wystarczająca do realizacji tych projektów, o realizacji jednego z projektów decyduje losowanie, które przeprowadza Rada Budżetu Obywatelskiego,
- g) jeżeli w przypadku zwycięskich projektów znajdują się zadania dotyczące tej samej lokalizacji, to za wybrane uznaje się tylko to zadanie, które otrzymało największą liczbę głosów.



Miejsce realizacji



Dąbrowa  
Górnica



Aktywna  
Dąbrowa

---

Urząd Miejski w Dąbrowie Górniczej  
Centrum Aktywności Obywatelskiej  
ul. Sienkiewicza 6a

e-mail: [twojadabrowa@dabrowa-gornicza.pl](mailto:twojadabrowa@dabrowa-gornicza.pl)

Facebook: [Fanpage DBP](#)

Tel.: 518 270 597

BO



## Schemat działania BODG

[www.bo.dabrowa-gornicza.pl](http://www.bo.dabrowa-gornicza.pl)



# Diagnoza osiedla

---



- a. zadania zrealizowane w osiedlu w ramach Dąbrowskiego Budżetu Partycypacyjnego w latach ubiegłych,
- b. planowane zadania do realizacji z budżetu gminy,
- c. problemy i potrzeby mieszkańców, słabe i mocne strony osiedla.

## Zrealizowane inwestycje



---

### Rok 2018 – edycja VI

- **Wymiana latarni** - Wymiana punktów świetlnych, przeniesienie punktu świetlnego poza obręb placu, jeżeli zostanie uzyskana zgoda. Szacunkowy koszt: 71 180,48 zł.

**Stan realizacji:** W przygotowaniu wniosków na wykonanie dokumentacji projektowej dla zadania.

- **Wymiana nawierzchni na placu zabaw** - Wymiana istniejącej nawierzchni na nawierzchnię poliuretanową. Szacunkowy koszt: 22 750,00 zł.

**Stan realizacji:** Wyznaczono Inspektora Nadzoru robót budowlanych. Przedmiar w przygotowaniu.

### Rok 2017 – edycja V

- **Naprawa Chodnika** - ul. Południowa.

Naprawa chodników w rejonie ul. Południowej. Szacunkowy koszt 94 485,76 zł.

**Stan realizacji:** Zadanie zrealizowane.

## Zrealizowane inwestycje



### Rok 2016 – edycja IV

- **Dzieci się bawią** – projekt został zrealizowany

### Rok 2015 – edycja III

- **Aktywność fizyczna na świeżym powietrzu** – projekt został zrealizowany

### Rok 2014 – edycja II

- **Nowoczesny i bezpieczny plac zabaw** – projekt został zrealizowany

### Rok 2013 – edycja I

- **Budowa boiska do koszykówki obok placu zabaw** – projekt został zrealizowany

# Staszic

---



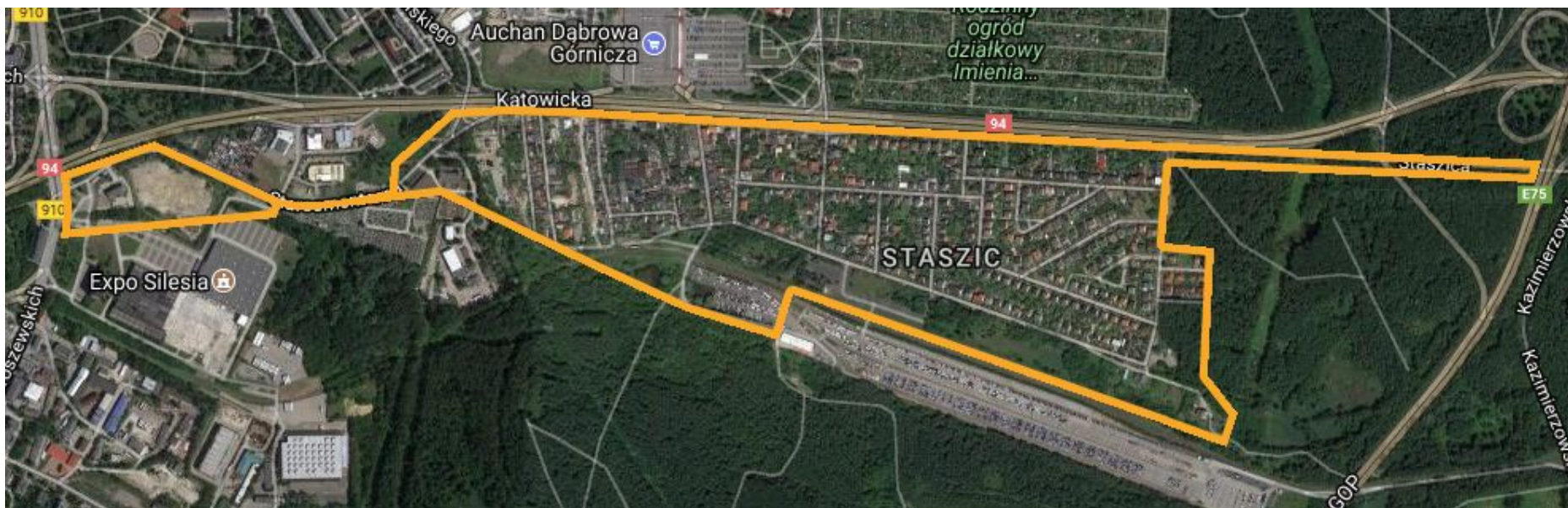
liczba mieszkańców

1 074

kwota przeznaczona na dzielnicę  
w ramach DBP 2.0 w roku 2019

79 951,74 zł

# Granica osiedla



# Wyniki mapowania

---



Podczas poprzedniej edycji Budżetu Partycypacyjnego odbyło się “mapowanie osiedla”. Mieszkańcy, metodą warsztatową, wskazywali na:

- ważne miejsca w dzielnicy, jej mocne strony
- obszary problemowe, słabe strony dzielnicy



# Przyjazna przestrzeń

---



- sprzyja relaksowi
- spokojna i cicha (ład, porządek)
- wygodna
- bezpieczna

## Ważne miejsca

---

- ulica Południowa
- teren należący do PKP
- plac zabaw przy ulicy Świerkowej
- pomimo tego, że teren należący do PKP jest zaniedbany i zaśmiecony, mieszkańcy uważają go za miejsce z potencjałem, gdzie zdarza im się spędzać czas. Znajdujące się tam małe jezioro jest miejscem spacerów
- do lubianych przez młodszych mieszkańców dzielnicy miejsc należy zaliczyć także plac zabaw

## Obszary problemowe

---



- uszkodzone chodniki przy części ul. Południowej (mieszkańcy wskazują, że to uczęszczana ulica), Poleśnej, Harcerskiej i Uthkego
- ul. Południową jeżdżą samochody ciężarowe, quady i motocykle
- teren należący do PKP jest zaniedbany, znajdują się tam nielegalne wysypiska śmieci, ale to miejsce z potencjałem
- mieszkańcy są zadowoleni z ekranu oddzielającego dzielnicę od drogi krajowej nr 94, ale nie jest on całkowicie przezroczysty i uniemożliwia mieszkańcom prowadzącym swoje firmy przy ul. Staszica reklamowanie się

## Diagnoza osiedla

---

Na podstawie “mapowania dzielnicy” z poprzedniej edycji DBP oraz sondaży przeprowadzonych z mieszkańcami w dzielnicy rozpoznano:

- przestrzenie publiczne
- przestrzenie półprywatne
- przestrzenie puste
- ciągi spacerowe
- ciągi tranzytowe (bariery przestrzenne)
- ofertę rekreacyjną dzielnicy



dialog / otwartość / zaangażowanie



# Przestrzenie publiczne

---

Otwarte przestrzenie między budynkami, które są dostępne dla wszystkich, określone miejsca, z których mieszkańcy swobodnie korzystają.

## 1 Plac zabaw, boisko i siłownia “pod chmurką”

Zadbana, otoczona zielenią przestrzeń. Plac zabaw został wyposażony w nowe urządzenia, pod którymi ułożono bezpieczną nawierzchnię. Oprócz tego znajduje się tutaj boisko do streetballa i siłownia “pod chmurką”. Wokół ustawiono ławki dla opiekunów.



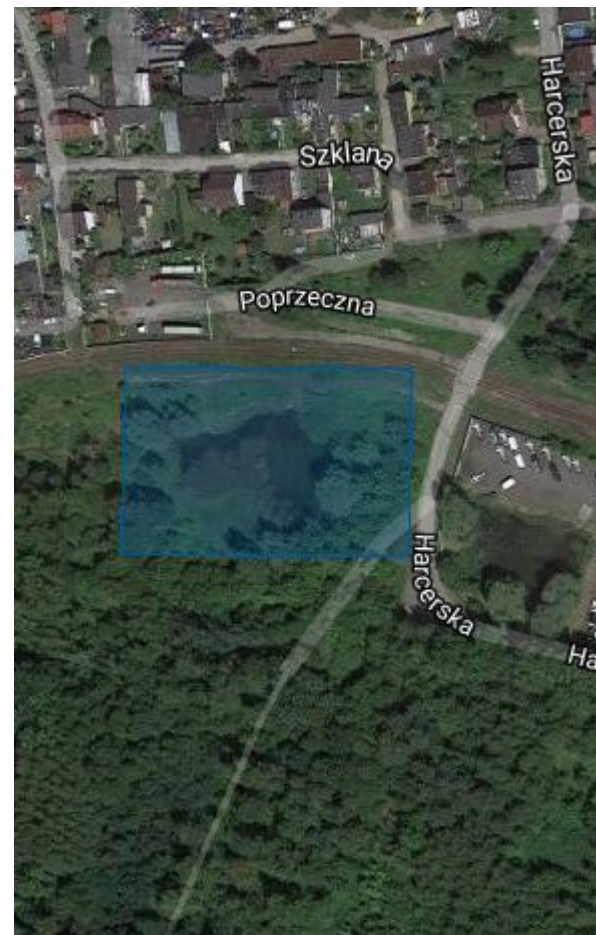


# Przestrzenie publiczne



## 2 Staw

Zdegradowana przyrodniczo i zaśmiecona przestrzeń, która jednak zdaniem mieszkańców ma duży potencjał i jest miejscem spacerów.



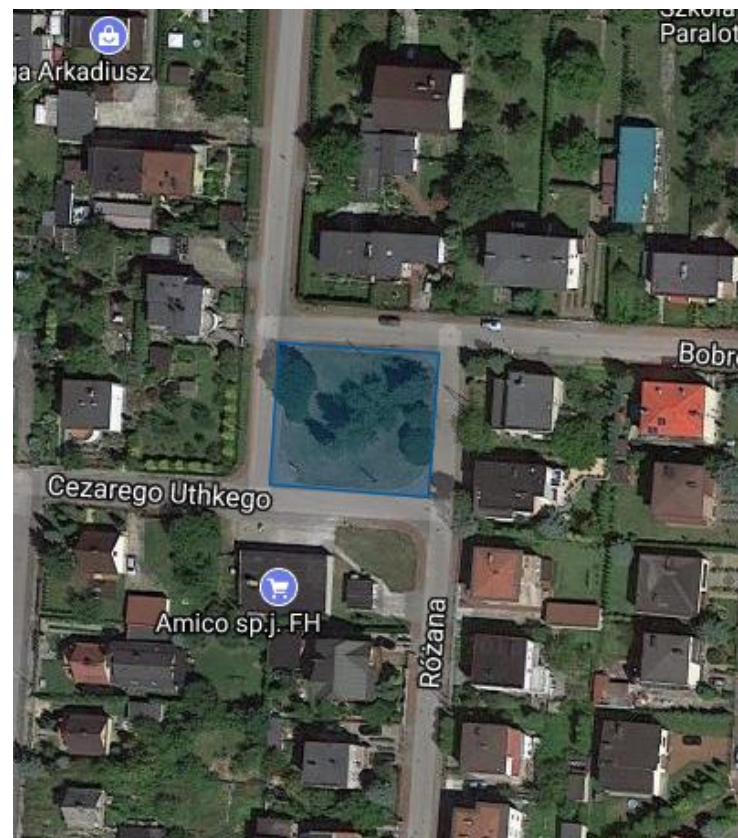


# Przestrzenie publiczne



## 3 Skwer przed sklepem

Skwer jest miejscem, gdzie latem bawią się dzieci mieszkające w dzielnicy.





# Przestrzenie publiczne



## 4 Parking przed karczmą

Z parkingu korzystają różne osoby spoza dzielnicy.




## Przestrzenie półprywatne

---



Otwarte przestrzenie między budynkami, które są dostępne dla wszystkich, ale wytyczone przez pewną grupę mieszkańców (nie raz można dokładnie wskazać kto tam bywa), np. przydomowe ogródki, zagospodarowanie wspólnych podwórek.

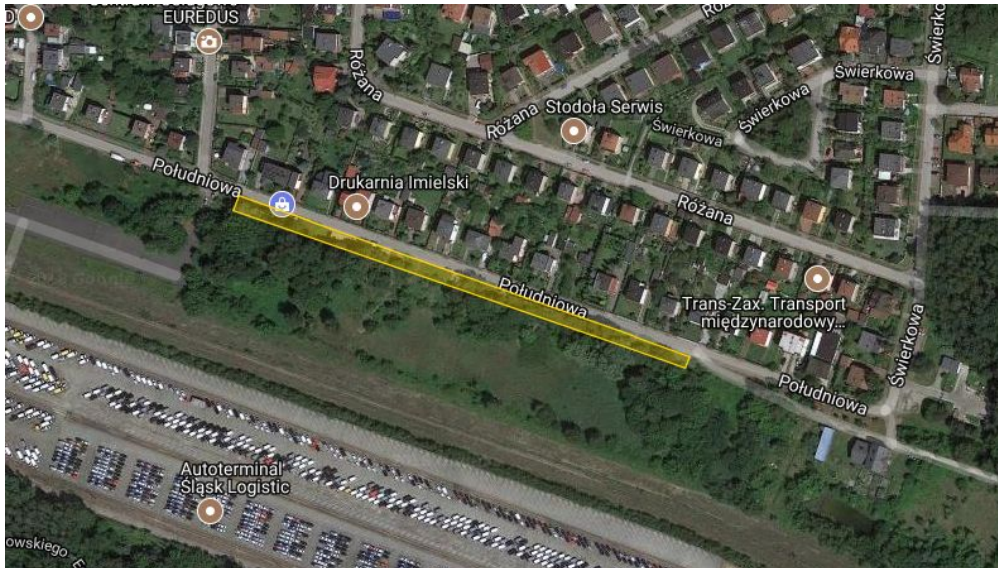


## 1 Parking przy placu zabaw i boisku

To miejsce, zbudowane i objęte opieką przez mieszkańców przyległej nieruchomości.



# Przestrzenie półprywatne



2 Teren wzdłuż ulicy Południowej  
 Na terenie należącym do PKP mieszkańcy dzielnicy dbają o zieleń i parkują samochody. Za terenem półprywatnym znajduje się przestrzeń pusta, przez nikogo nie wykorzystywana.

# Przestrzenie puste

---

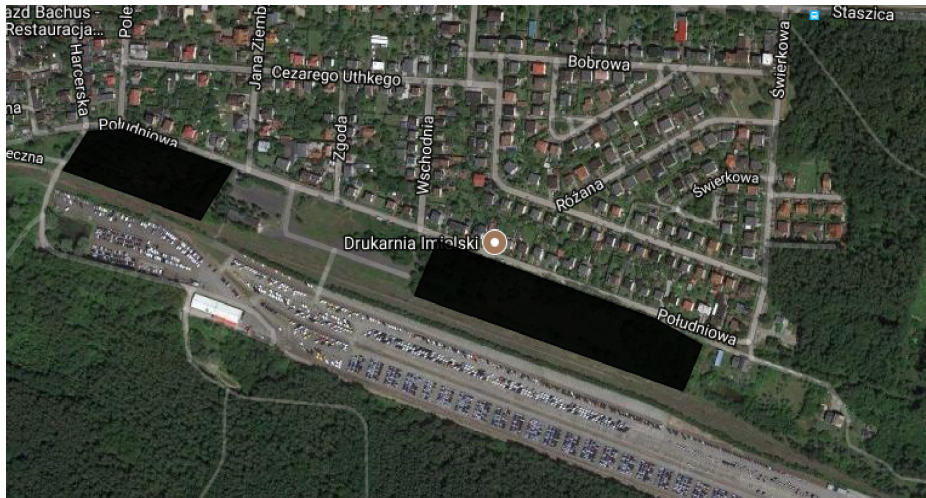


Przestrzenie, z których nikt nie korzysta, które nie pełnią żadnych funkcji użytkowych w osiedlu, często niedostępne.

# Przestrzenie puste

## 1 Teren za ulicą Południową

Zarośnięta i niedostępna przestrzeń. Mieszkańcy sami przycinają rosnącą tam roślinność, która wdziera się na ulicę.



# Ciągi spacerowe

---

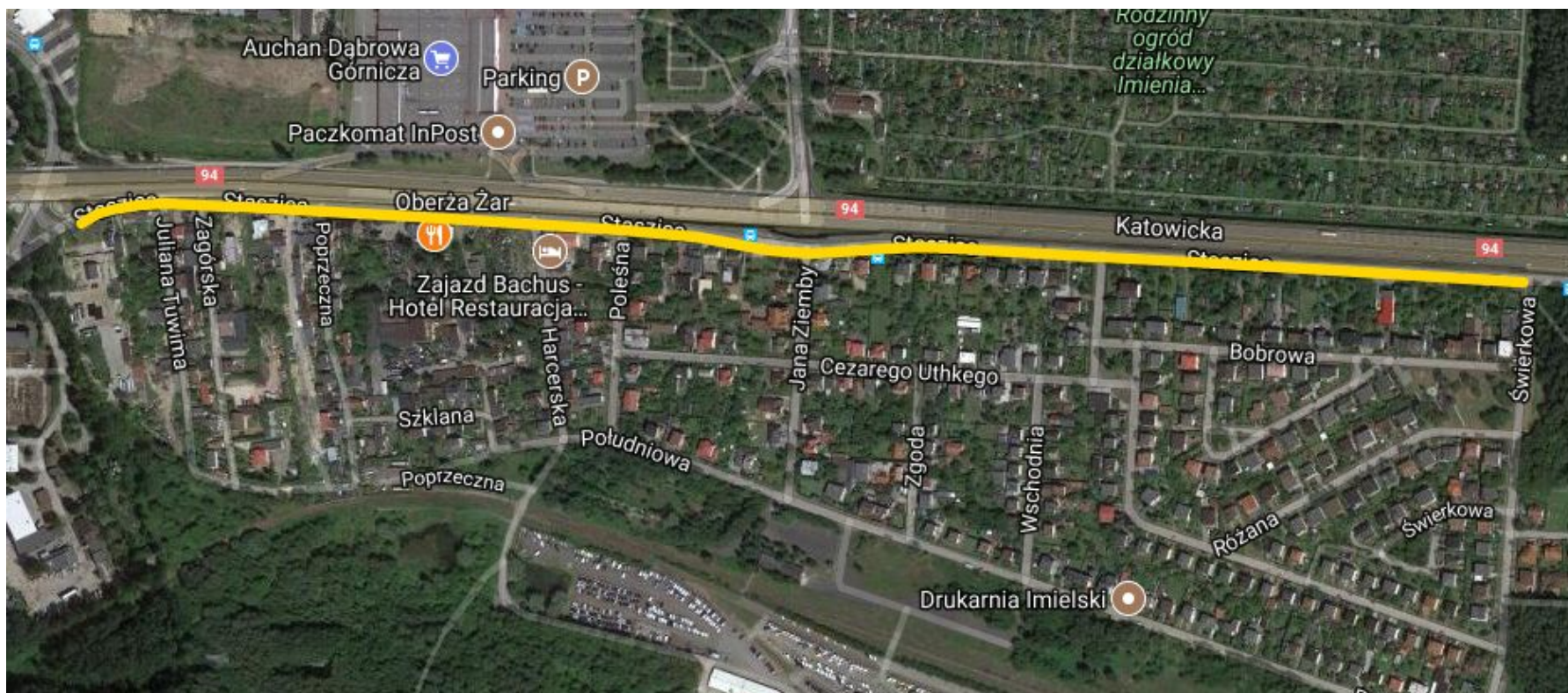


Deptaki, ciągi spacerowe (takie główne w osiedlu), np. często użytkowane przez rodziny z dziećmi ścieżki rowerowe, np. trasy wydarzeń cyklicznych, itp.



# Ciągi spacerowe

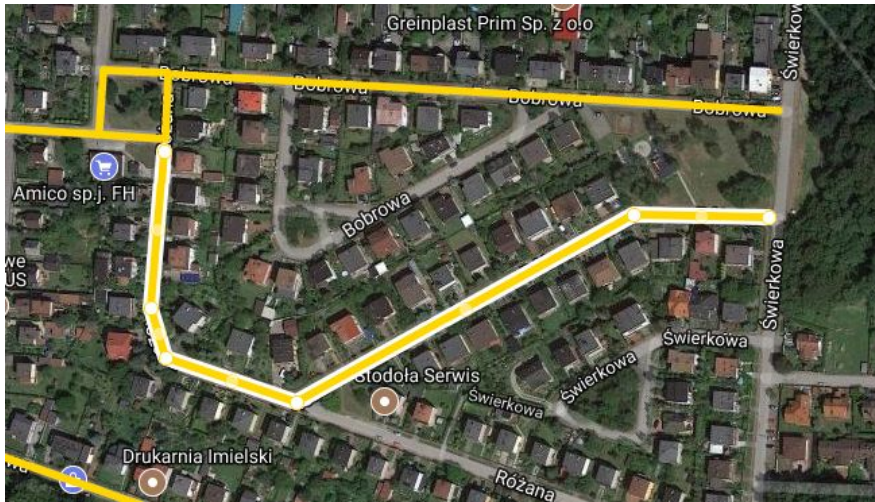
## Ciąg spacerowy przy ul. Staszica





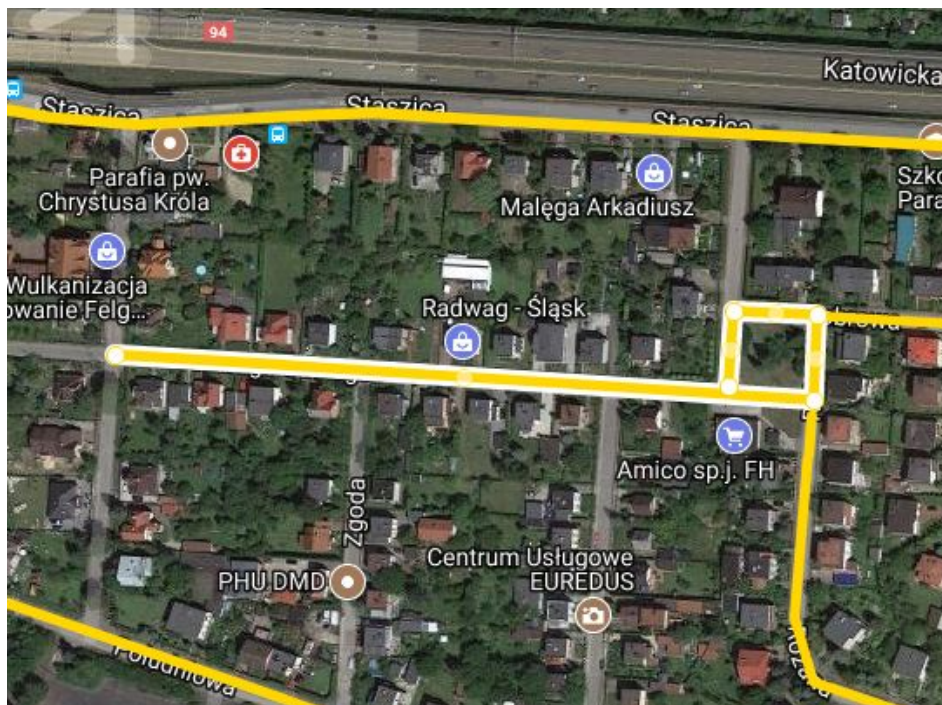
# Ciągi spacerowe

## Ciąg spacerowy przy Różanej



# Ciągi spacerowe

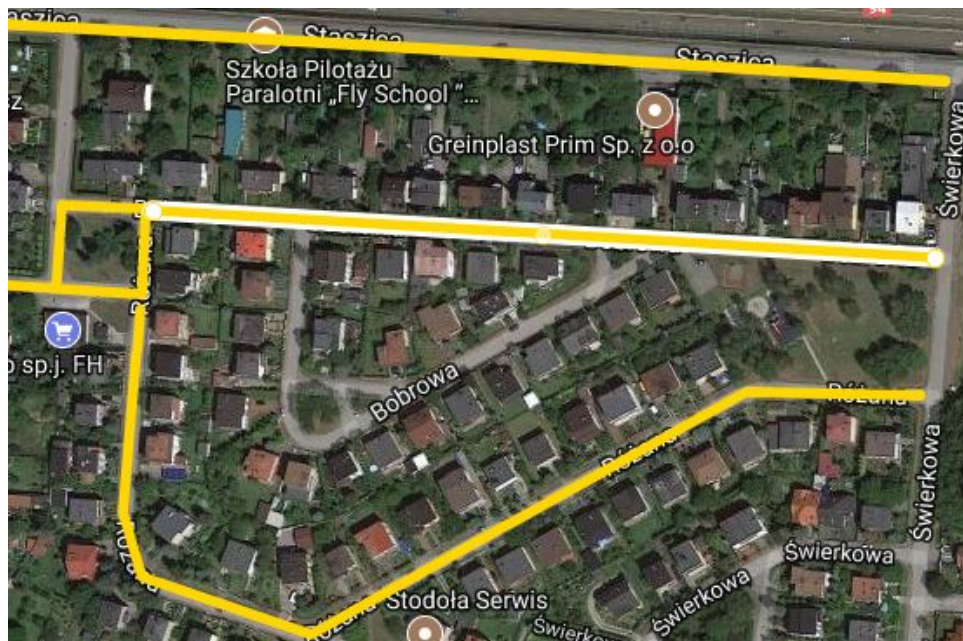
Ciąg spacerowy przy ulicy Uthkego i przy skwerze przed sklepem.





# Ciągi spacerowe

## Ciąg spacerowy przy ulicy Bobrowej



# Ciągi spacerowe

## Ciąg spacerowy przy ulicy Południowej



# Ciągi tranzytowe

---

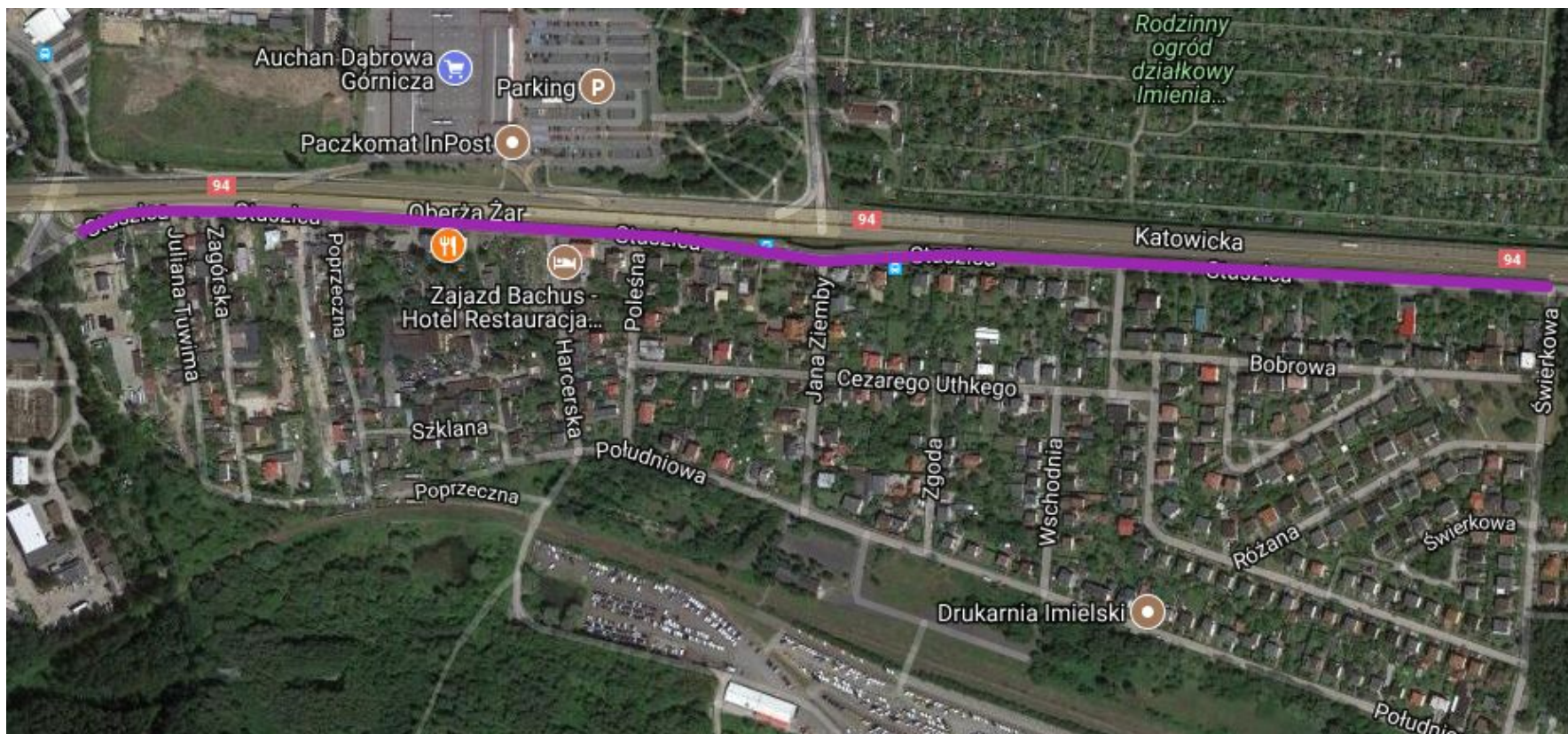


To te drogi, które stanowią wyraźne **bariery**, np. w drodze dzieci do szkoły lub na przystanek komunikacji publicznej. Np. gdy mieszkańcy skarżą się na hałas, ekrany dźwiękoszczelne, gdy brakuje przejść dla pieszych, itp.



# Ciągi tranzytowe

ul. Staszica



## Oferta rekreacyjna dzielnicy



dialog / otwartość / zaangażowanie



Aktywna  
Dąbrowa

Zaznaczone miejsca (punktowo) wraz z opisem oferty rekreacyjnej dla mieszkańców (warsztatów, spotkań, itp.) w roku 2018 (np. biblioteki, kluby osiedlowe, świetlice środowiskowe, domy kultury, parafie, szkoły, centrum sportu i rekreacji).



# Oferta rekreacyjna dzielnicy



## 1 Plac zabaw, boisko i siłownia “pod chmurką”

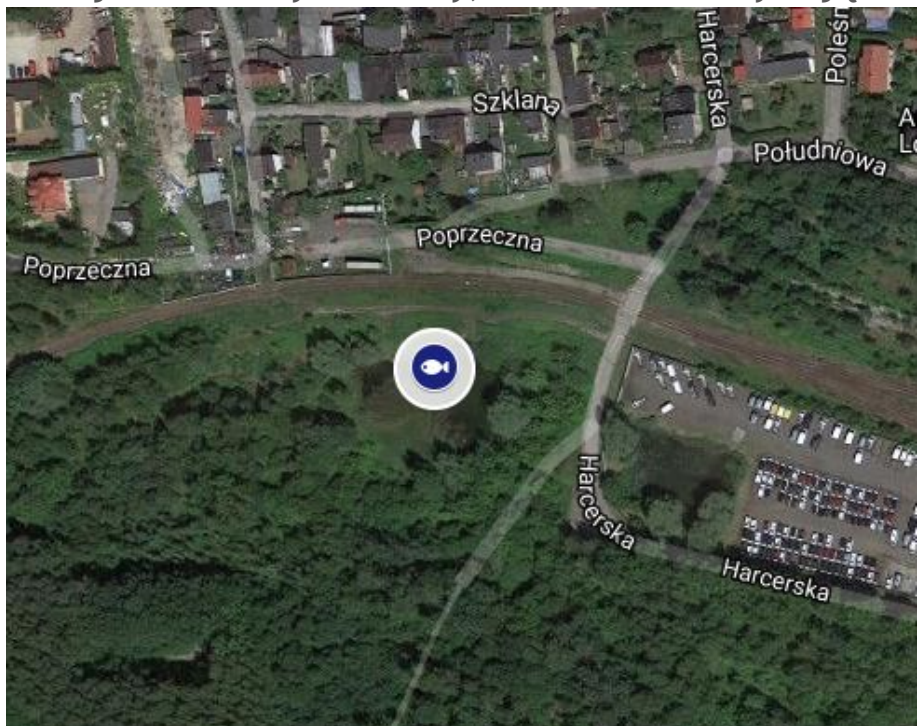
To miejsce znajdujące się w przestrzeni publicznej jest dostępne bez ograniczeń czasowych.



## Oferta rekreacyjna dzielnicy

### 2 Staw i przylegający las

To miejsce znajdujące się w przestrzeni publicznej jest dostępne bez ograniczeń. Na spacery przychodzą tutaj mieszkańcy dzielnicy, a ze stawu korzystają również wędkarze.





# Czym jest DBP?

---



Budżet Partycypacyjny to forma konsultacji społecznych w sprawie przeznaczenia części pieniędzy z budżetu miasta na pomysły zgłaszane przez mieszkańców.

# Czym jest DBP?



## Schemat Działania VII edycji

[www.twojadabrowa.pl](http://www.twojadabrowa.pl)



# Inne formy działań

---



Inicjatywa lokalna

NaprawmyTo.pl

[www.twojadabrowa.pl](http://www.twojadabrowa.pl)

[www.portalsamorzadowy.pl](http://www.portalsamorzadowy.pl)



# Uwagi techniczne

---



Nazwy projektów - nie używać wymyślnych czy poetyckich. Preferowane proste nazwy: Remont chodnika przy ul. Stawowej 34, czy Budowa parkingu przy ul. Tysiąclecia 73.



---

# Zgłoś się do swojego animatora osiedlowego!

[piotr.badon.dbp@gmail.com](mailto:piotr.badon.dbp@gmail.com)

Dziękuję za uwagę



Projekt współfinansowany ze środków Unii Europejskiej w ramach Programu Operacyjnego Pomoc Techniczna 2014-2020

